

Beslut om:
 Uppdrag: 2024-04-09
 Samråd: 2024-04-15
 Granskning: 2024-06-10
 Antagande: 2024-00-00
 Laga kraft: 2024-00-00

"N₃" och "stugor" tas bort och byts ut till "O" och "N". Byggnadshöjd regleras med "h". Begränsningar av markens bebyggande utökas.

0761-P 01/2

Förslag till ändring till detaljplan
 Ändringar redovisas i rött

Diarienummer SBN 2024/100 KS 2024/96
 Genomförandetid 5 år

GRUNDKARTA över KOSTA CAMPING	
Kommun Lessebo	Län Kronoberg
Registerområde Kosta	
Upprättad år 2000 genom utdrag av primärkartan över Kosta o.s.	
 Torsten Persson Förre teknisk planeringschef	

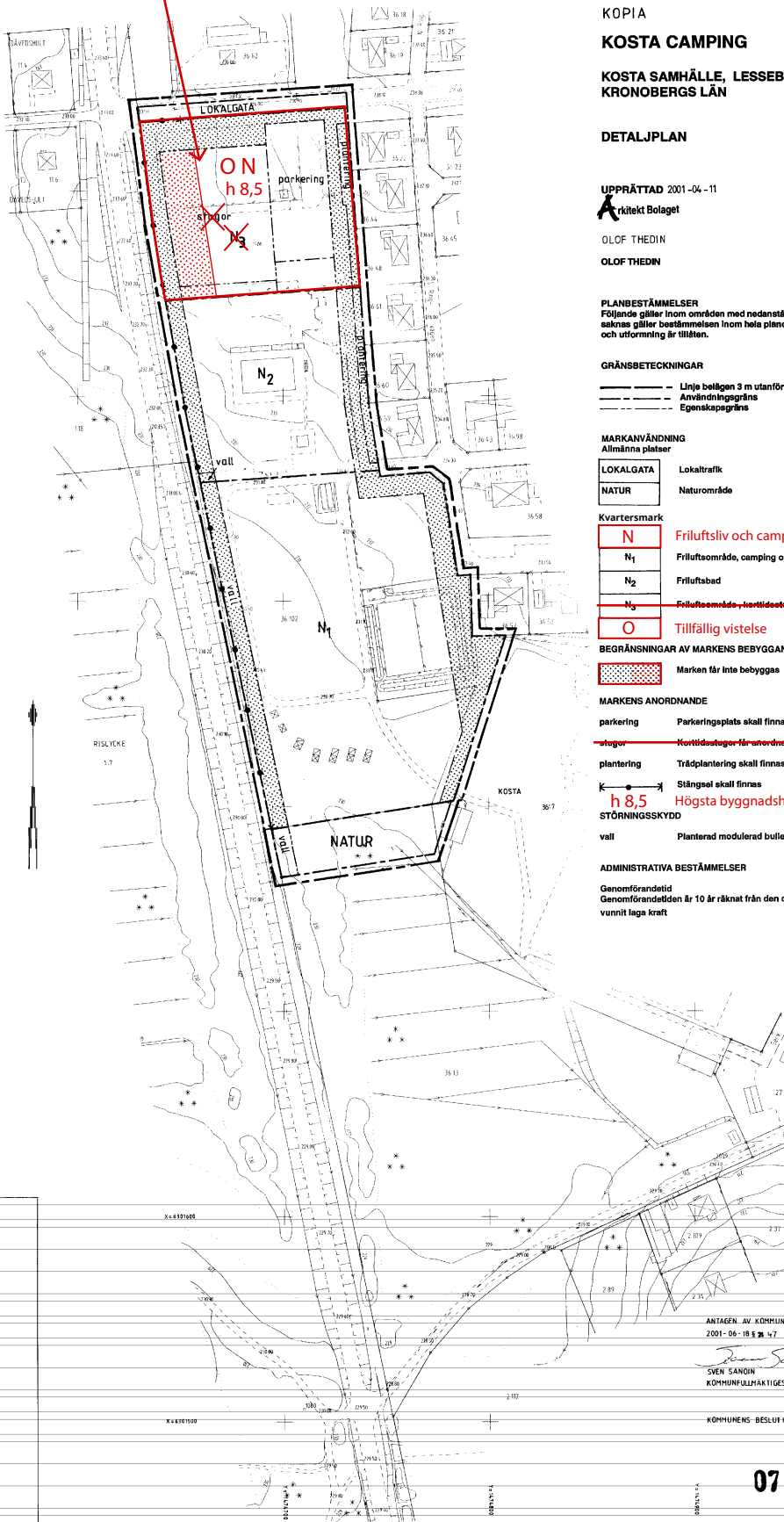
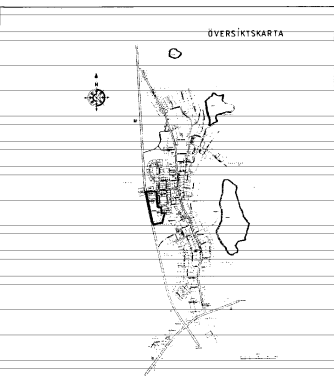
Teckenförklaring

- Fastighetsgräns
- Servitutsområde
- Ruinåstyp
- SVALAN Kartersomn
- J Registernummer för fastighet
- 1919 Stadsåga
- b Registerbeteckning på biling B eller C
- TUNA 515 Namn och registernummer för fastighet
- s Beteckning på samfällighet
- Lf Beteckning på ledningsrätt
- ga 12 Registernummer för gemensamhetsanläggning
- Ny Beteckning på nyttjanderätt
- Byggnader (huslivet)
- Byggnader (takkonturen)
- Skärmtak
- Transformatorbyggnad
- Staket
- Stenmur
- Stadmur
- Häck
- Väg
- Slätt
- Dräke
- Sirandlinje
- Vallfödding
- Berg i dagen
- Barträd resp lövträd
- Barrskog resp lövskog
- Åker
- Kärr, mosse, sankmark
- Järnvägsspår
- Brunn, källa
- Fornlämning
- Triangelpunkt
- Polygonpunkt
- Höjdpunkt
- Elledning ovan mark
- Elledning i mark
- Teleledning i mark
- Avvägd höjd
- Höjdskurver
- Kartergräns eller annan områdesgräns
- Bestämmelsegräns
- 0,0 Fastställd höjd

Skala 1:1000

Fastighetsredovisningen hänftar sig till 2000-01-10		
Skala 1:1000	Måttill III	Beteckningsstandard TFA 4.6 B-Z
Koordinatsystem i plan 2,5 gon V reg 6	Koordinatsystem i höjd RH 70	
Önr FGF B 99581		

Grundkartan är uppdaterad i april 2001 av
 Torsten Persson
 Förre teknisk planeringschef



KOPIA

KOSTA CAMPING

KOSTA SAMHÄLLE, LESSEBO KOMMUN
 KRONOBERGS LÄN

DETALJPLAN

UPPRÄTTAD 2001-04-11

Arkitekt Bolaget

OLOF THEDIN

OLOF THEDIN

PLANBESTÄMMELSER

Följande gäller inom områden med nedanstående beteckningar. Där beteckning saknas gäller bestämmelsen inom hela planområdet. Endast angiven användning och utformning är tillåten.

GRÄNSBETECKNINGAR

- Linje belägen 3 m utanför planområdet
- Användningsgräns
- Egenskapsgräns

MARKANVÄNDNING

Allmänna platser

LOKALGATA	Lokaltrafik
NATUR	Naturområde

Kvartersmark

N	Friluftsliv och camping
N ₁	Friluftsområde, camping och korttidsstugor
N ₂	Friluftsbad
N ₃	Friluftsområde, korttidsstugor
O	Tillfällig vistelse

BEGRÄNSNINGAR AV MARKENS BEBYGGANDE

- Marken får inte bebyggas


MARKENS ANORDNANDE

- parkering Parkeringsplats ska finnas
- stugor Korttidsstugor får anordnas
- plantering Trädplantering skall finnas
- Stängsel skall finnas
- h 8,5 Högsta byggnadshöjd på huvudbyggnad angivet värde i meter
- STÖRNINGSKYDD
- vall Planterad modererad bullervall skall anordnas

ADMINISTRATIVA BESTÄMMELSER

Genomförandetid
 Genomförandetiden är 10 år räknat från den dag beslutet om antagande vunnit laga kraft

ANTAGEN AV KOMMUNFULLMÄKTIGE I LESSEBO KOMMUN
 2001-06-18 s. 47


 SVEN SANDIN
 KOMMUNFULLMÄKTIGES ORDFÖRANDE

KOMMUNENS BESLUT HAR VUNNIT LAGA KRAFT 2001-07-13

0761-P01/2