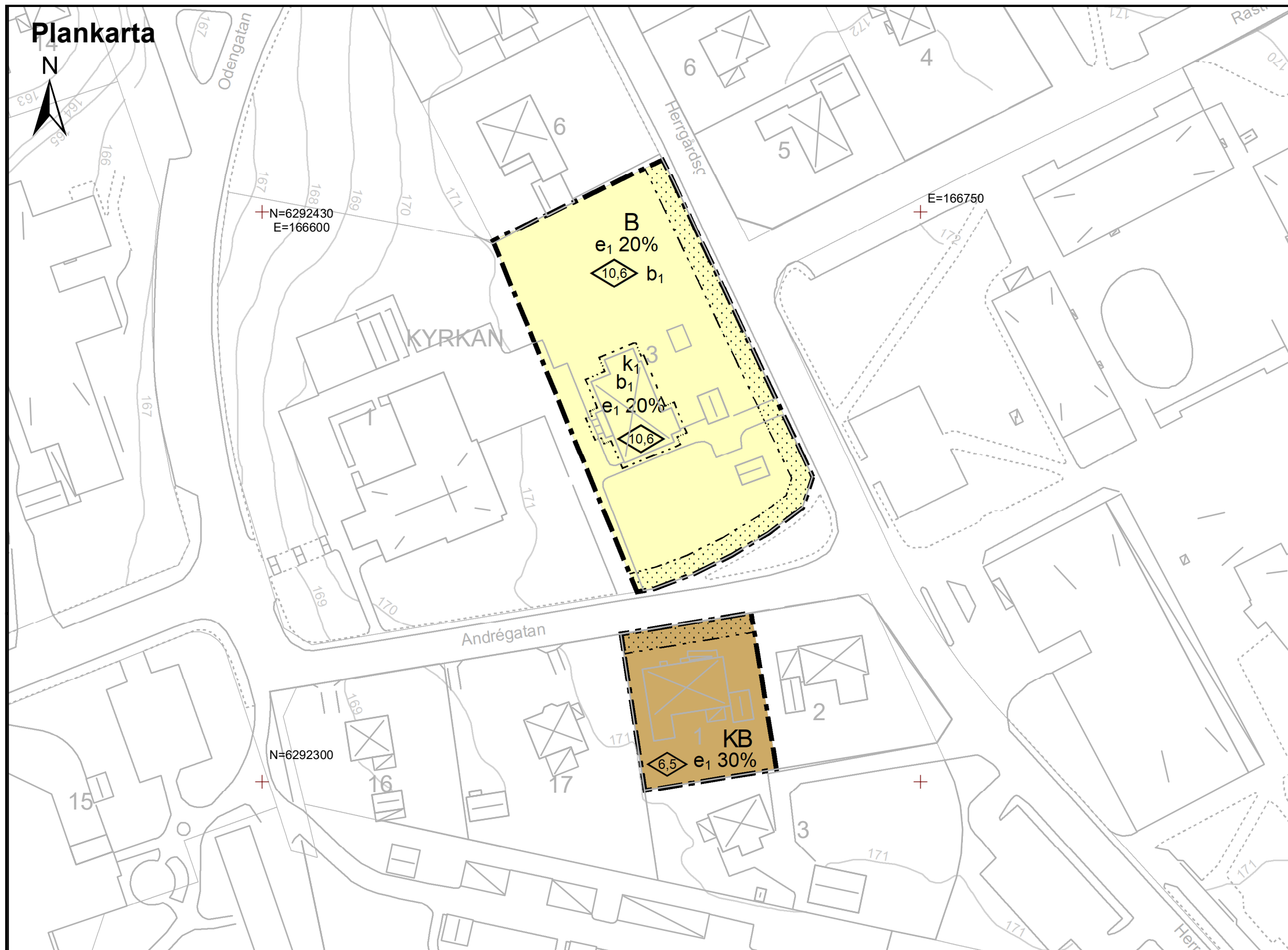


Plankarta



PLANBESTÄMMELSER

Följande gäller inom område med nedanstående beteckningar.

Endast angiven användning och utformning är tillåten.

Där beteckning saknas gäller bestämmelsen inom hela planområdet.

GRÄNSBETECKNINGAR

- Planområdesgräns
- Användningsgräns
- Egenskapsgräns

ANVÄNDNING AV MARK OCH VATTEN

Kvartersmark

- B** Bostäder
- KB** Kontor, bostäder

EGENSKAPSBESTÄMMELSER FÖR KVARTERSMARK

Byggnadens omfattning

e_1 0,0% Högsta utnyttjandegrad i byggnadsarea av fastighetsarean angivet i %.

Högsta byggnadshöjd angivet i meter

Placering

Marken får inte förses med byggnad

Utförande

b_1 Endast 80% av fastighetsarean får hårdgöras

Varsamhet

k_1 Byggnadens karaktärsdrag vad gäller volym, proportioner, fönstersättning, fasadutformning, färgsättning och exteriöra uttryck ska bibehållas till sin utformning samt vid förändring ska byggnadens exteriör vara lika nuvarande eller ursprungliga

ADMINISTRATIVA BESTÄMMELSER

Genomförandetid

Genomförandetiden är 5 år .

LAGAKRAFTHANDLING

Detaljplan för

Kyrkan 3 m.fl.

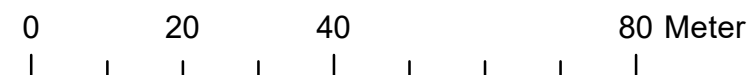
Lessebo samhälle
Lessebo kommun
Kronobergs län

Beslutsdatum	Instans
Samråd 2020-10-26	SBN
Granskning 2021-01-18	SBN
Antagande 2021-04-13	KS
Laga kraft 2021-05-10	KS

Sayf Noel
Planarkitekt

Conny Axelsson
Samhällsbyggnadschef

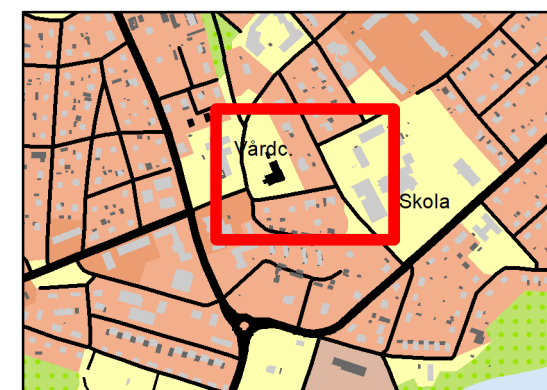
Diarienummer: SBN 2020/93
Diarienummer: KS 2020/223
Upprättad: 2020-09-29
Reviderad: 2021-05-10



Skala 1:1 000 (A3)

Grundkarteinformation

- Trakt
 - Kvartersgräns
 - Fastighetsgräns
 - Kyrkan 3 m.fl. Fastighetsbeteckning
 - Bostadshus resp. uthus karterade efter huslivet
 - Bostadshus resp. uthus karterade efter takkonturen
 - Kyrka
 - Offentlig byggnad/Industri
 - Transformatorstation
 - Körbanas kant
 - Gång- o cykelväg
 - Järnväg
 - Höjdkurva
 - Punkthöjd +77.40
 - Stödmur
 - Slänt
- Grundkartan är upprättad ur Lessebo kommuns primärkarta
Koordinatsystem i plan: SWEREF99_15_00
Höjdsystem: RH 2000



Orienteringskarta